

Wojciech z Brudzewa (1446–1495), astronom, matematyk, profesor Akademii Krakowskiej, nauczyciel młodego Mikołaja Kopernika mający na niego ogromny wpływ, szczególnie w kwestii zainteresowania astronomią, *Niezwykłe biografie. Mikołaj Kopernik 1473–1543. Pasja życia*, Warszawa 2009, s. 6



Jan Dantyszek (1485–1548), dyplomata, poeta, sekretarz królewski, biskup chełmiński i warmiński, zwierzchnik kościelny Mikołaja Kopernika skonfliktowany z nim o konkubinat, NAC, 1-K-530-1



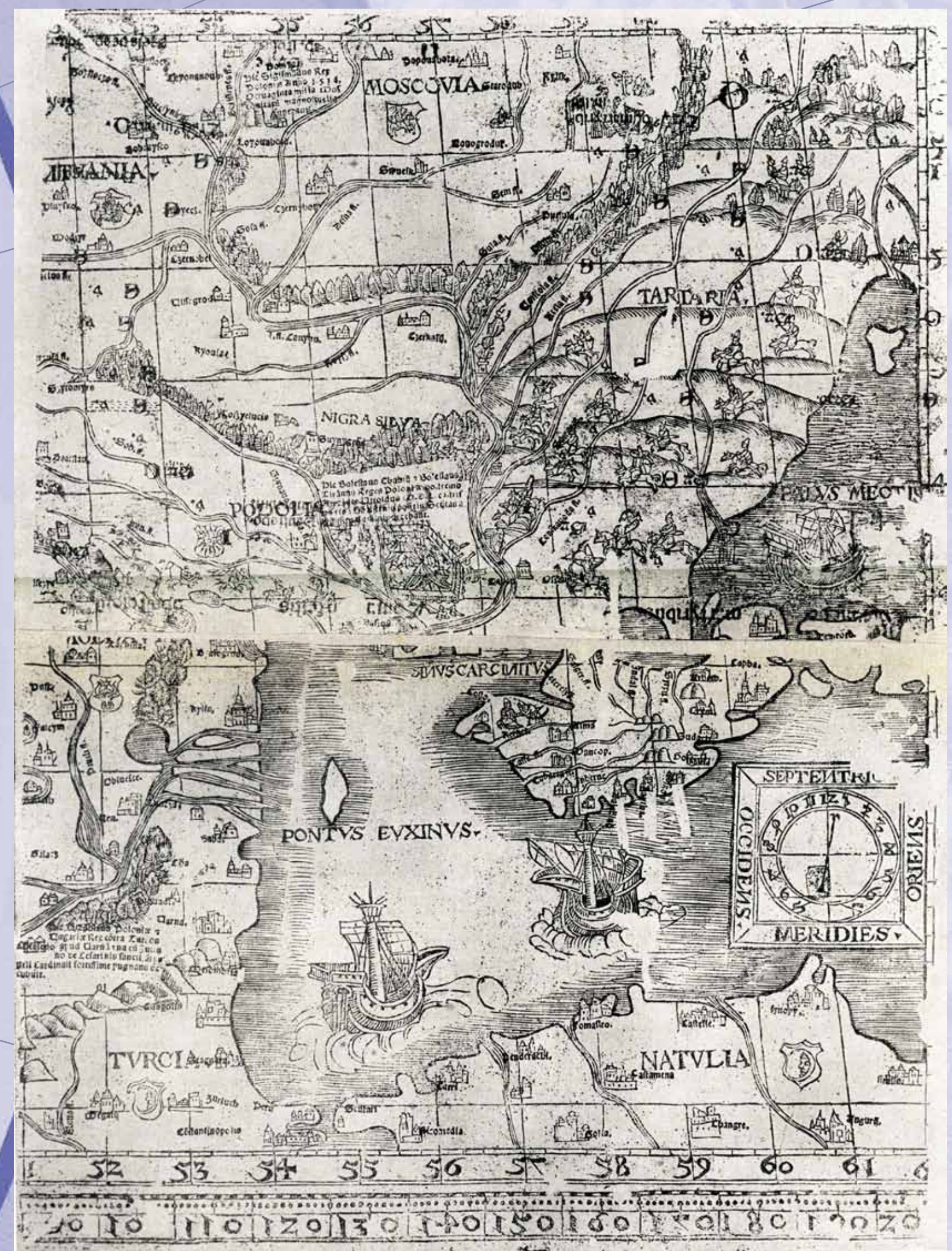
Georg Joachim von Lauchen zwany Retykiem (1514–1574), niemiecki astronom, profesor matematyki z Wittembergii, kartograf, lekarz, twórca przyrządów nawigacyjnych, pierwszy uczeń Mikołaja Kopernika i jego przyjaciel; nadzorował druk *De revolutionibus orbium coelestium*; w roku 1540 wydał *Narratio prima*, kompendium astronomii heliocentrycznej, *Niezwykłe biografie...*, s. 13

# MIKOŁAJ KOPERNIK I JEGO WSPÓŁCZEŚNI

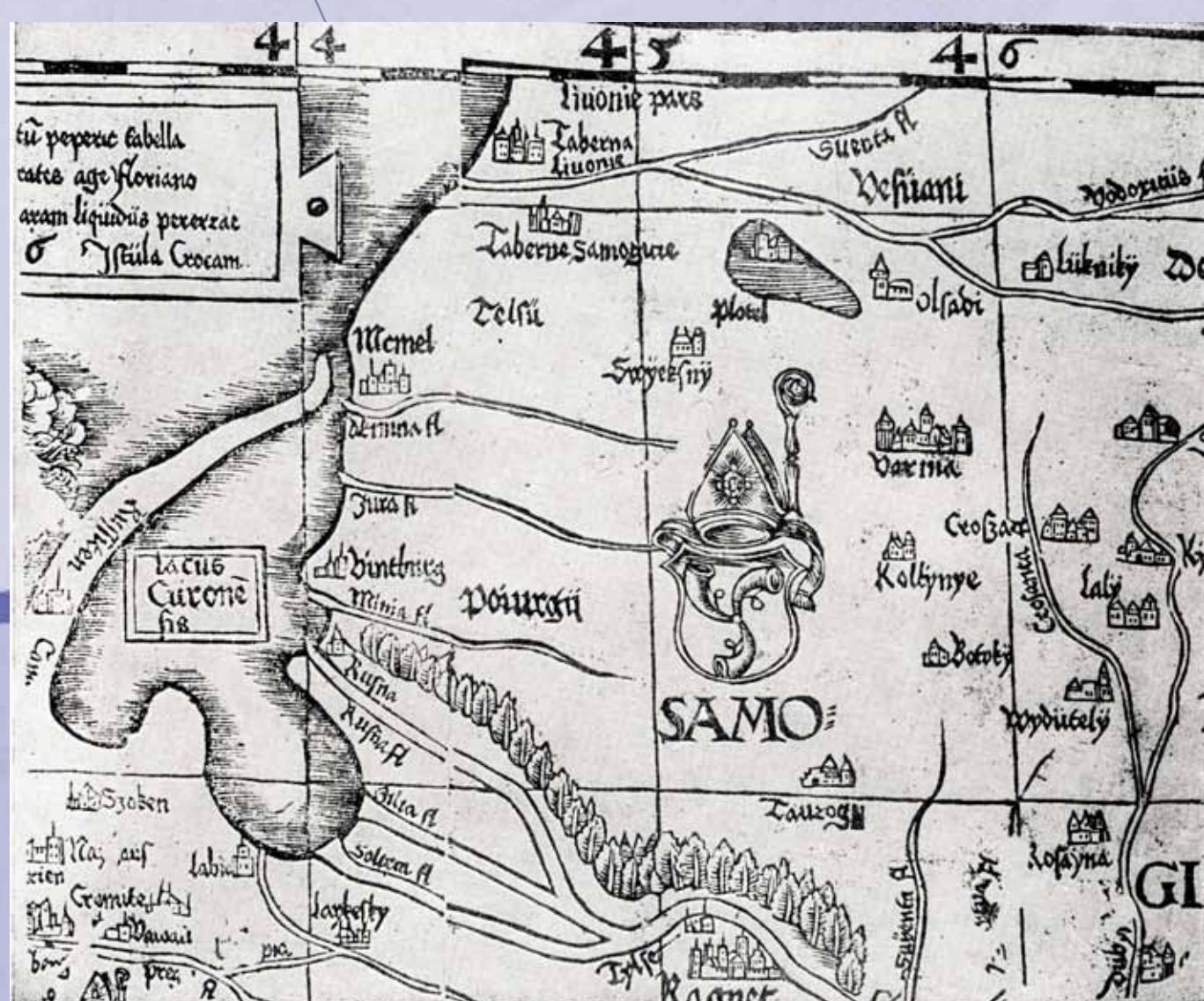
Mikołaj Kopernik współpracował także z najslawniejszymi uczonymi swojej epoki: matematykami Wojciechem z Brudzewa i Georgem Joachimem von Lauchenem, zwanym Retykiem. Jego zwierzchnikiem w kapitule warmińskiej był znakomity dyplomata i mecenas sztuki biskup Jan Dantyszek.

Kopernik zajmował się także kartografią. Był autorem mapy Warmii i zachodnich granic Prus Królewskich (1510–1512) przygotowanej na zjazd Rady Królewskiej w Poznaniu oraz mapy południowo-zachodniej części Zalewu Wiślanego (1519), którego teren stanowił przedmiot sporu między biskupem warmińskim a miastem Elblągiem. Obie mapy się nie zachowały do naszych czasów. Kopernik współpracował z Bernardem Wapowskim przy opracowaniu mapy Królestwa Polskiego i Wielkiego Księstwa Litewskiego (1526), na której bazowały późniejsze mapy Polski. Mapa ta zaginęła, a jedyny jej zachowany fragment wielkopolsko-pruski spłonął w czasie powstania warszawskiego.

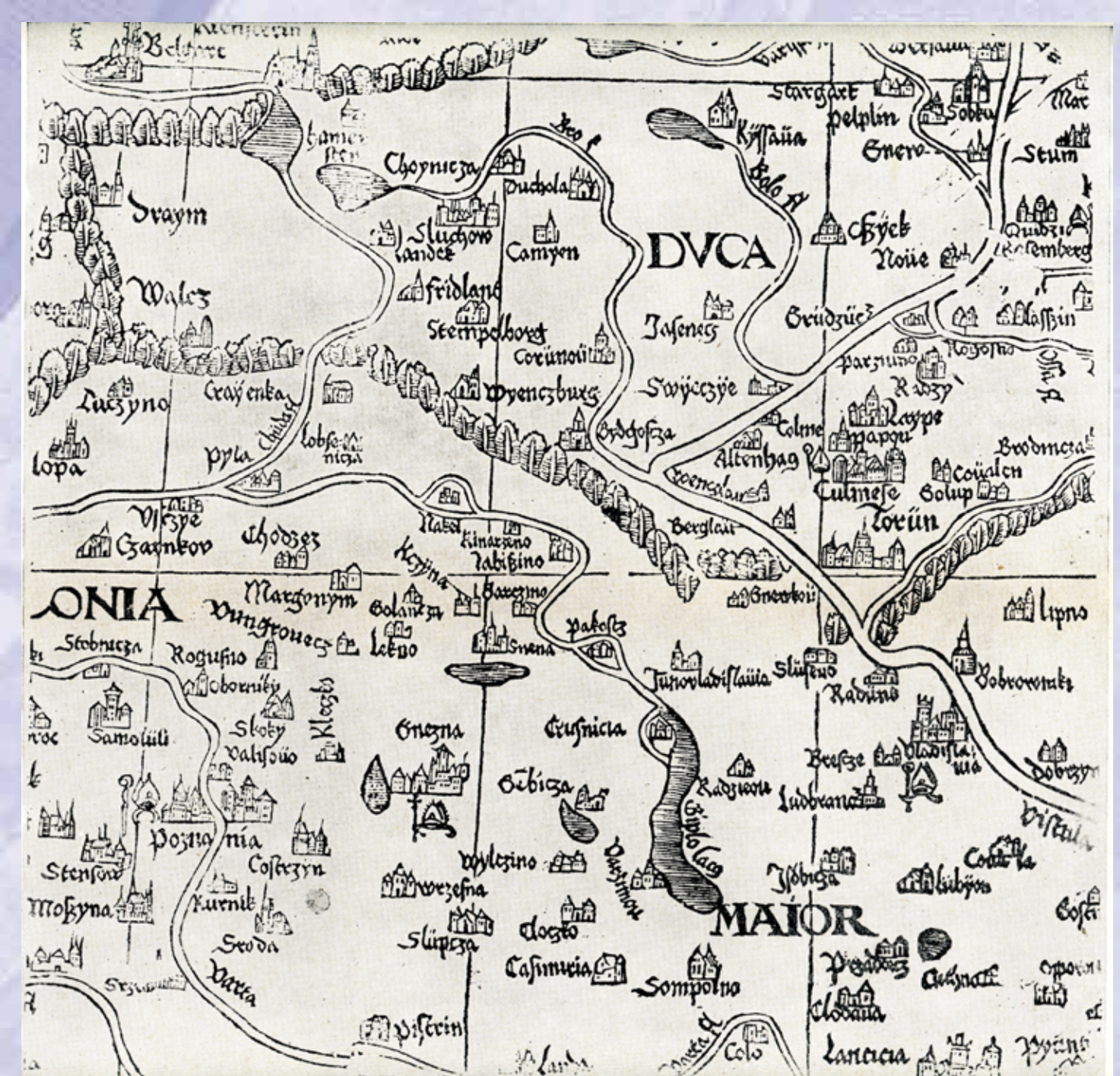
Bernard Wapowski (1450–1535) był astronomem, historykiem, najwybitniejszym polskim kartografem w XVI wieku, ojcem polskiej kartografii; w 2009 roku Międzynarodowa Unia Astronomiczna nazwała krater na powierzchni Księżyca jego imieniem.



Bernard Wapowski, fragment korektorskiej odbitki mapy południowej Sarmacji; zachowany fragment obejmuje wschodnią połowę mapy, drzeworyt, 1526, Karol Buczek, *Dzieje kartografii polskiej od XV do XVIII wieku*, Wrocław-Warszawa-Kraków 1963, mapy



Bernard Wapowski, zachowany fragment mapy Polski, obejmujący część Żmudzi i Prus Książęcych, 1526, Karol Buczek, *Dzieje kartografii...*, mapy



Bernard Wapowski, zachowany fragment mapy, obejmujący część Wielkopolski i Pomorza, 1526, Karol Buczek, *Dzieje kartografii...*, mapy